

## São Paulo 2022

Diretrizes, propostas, indicadores  
e metas para tornar  
São Paulo  
uma cidade mais  
justa, democrática, inteligente e  
sustentável em 2022

REALIZAÇÃO

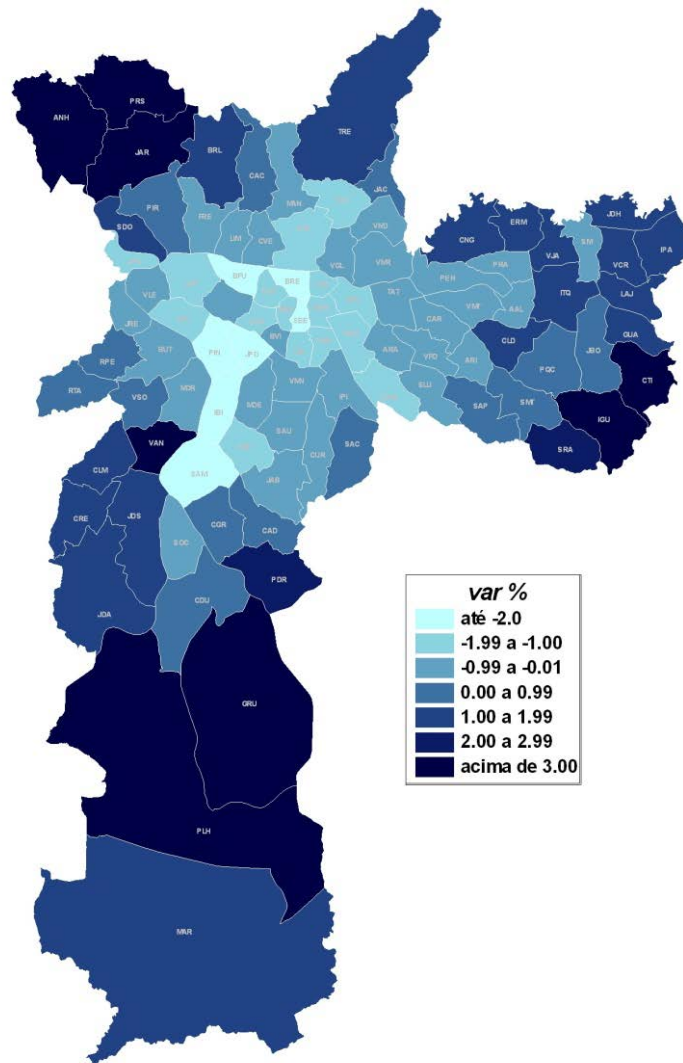


ETHOS



NOSSA  
SAOPAULO

IDEIAS, DIRETRIZES, INDICADORES E METAS  
PARA OS PRÓXIMOS 10 ANOS DA CIDADE



REALIZAÇÃO



ETHOS



NOSSA  
SAO PAULO

## São Paulo diversa, contraditória, desafiadora

### Contexto atual

Migração das pessoas dentro da própria cidade de São Paulo

Número de pessoas saindo da cidade

Redução do número de crianças e aumento do número de idosos

### Aspectos positivos

- Oferta de empregos e oportunidades
- 38% das 100 maiores empresas privadas de capital nacional
- Lojas, ruas especializadas, restaurantes shows e concertos, teatro
- Universidades, museus, centros culturais empresas de tecnologias
- 1 evento a cada 6 minutos
- Atração de turistas – 11,7 milhões em 2010

### Aspectos negativos

- Pobreza, 100 mil c/renda per capita inferior R\$140
- Rios poluídos (despoluição do Tietê ~ R\$ 3 bilhões)
- Tempo de deslocamento - perda = 2h42m
- Resíduos sólidos = 15 mil toneladas dia
- Tempo médio para marcar consulta em UBS – 80 dias no Jardim Miriam
- Mortes no trânsito – 1357 em 2010 (26.370 acidentes registrados)
- Má qualidade ar – perda 2 anos de vida = fumar 4 cigarros/dia = perda R\$ 450 milhões/ano
- Moradores de rua – 13866 – superior a 328 cidades.

REALIZAÇÃO



ETHOS



NOSSA  
SAOPAULO

## Cidade de São Paulo hoje

**Congestionamentos, Custos ...**



**Acidentes, Traumas,  
Mortes ...**

**Filas, Perda de  
Tempo,  
Desconforto...**



REALIZAÇÃO



ETHOS



NOSSA  
SAOPAULO

**Av. Nove Julho - 2021**



**Marginal Tietê - 2023**



A cidade de  
São Paulo  
pode ser melhor !

**Anhangabaú - 2020**



Fonte: Revista Trip/Delijaicov

REALIZAÇÃO



ETHOS



RENOSSA  
SAO PAULO

## Como encontrar soluções para essa São Paulo contraditória, mas atrativa?

Inúmeras organizações e profissionais já se preocupam com o futuro da capital paulista.

Trabalhar juntos, em rede – alavancar conhecimentos e mobilização para melhorar a cidade:

*Escola da Cidade, Instituto Arapyau, Instituto Ethos, Instituto Socioambiental, Rede Nossa São Paulo*

Participação da população, oferecer informações, conhecimento estruturado e organizado, propostas.

Identificar grandes diretrizes estratégicas e apontar direções possíveis para os paulistanos e para a cidade de São Paulo.

REALIZAÇÃO



## Por que São Paulo 2022?

1822  
Independência do Brasil

200 anos

2022

1922  
Semana da Arte Moderna

100 anos

2022

1972  
Conferência de Estocolmo - ONU

50 anos

2022

2011-2012  
Hoje

11 anos

2022

Oportunidade para melhorar Cidade São Paulo - População participando da elaboração, discussão.

10 anos

2013

2022

Vigência novo Plano Diretor

REALIZAÇÃO



ETHOS



NOSSA  
SAO PAULO

## São Paulo 2022

### Metodologia de Trabalho

- Compilar estudos, pesquisas, conhecimentos já produzidos;
- Consultar especialistas e estudiosos das diferentes questões – seminários e reuniões;
- Ouvir sugestões da população – 5 encontros regionais – norte, sul, leste, oeste e centro;
- Identificar alternativas de interpretação do que está acontecendo e as prováveis causas;

### Resultados do processo

- Identificação de diretrizes e propostas que podem melhorar a cidade e que poderão ser objeto de discussão pela população.
- Propostas de ações que podem contribuir para o alcance de cada diretriz
- Como saber que a diretriz está sendo seguida ou alcançada? Construção de indicadores de monitoramento das ações e dos resultados das políticas
- Aonde se deseja chegar, resultados que se esperam para o futuro – sugestões de metas.
- Avaliação de experiências de sucesso em diversas cidades do mundo.

REALIZAÇÃO



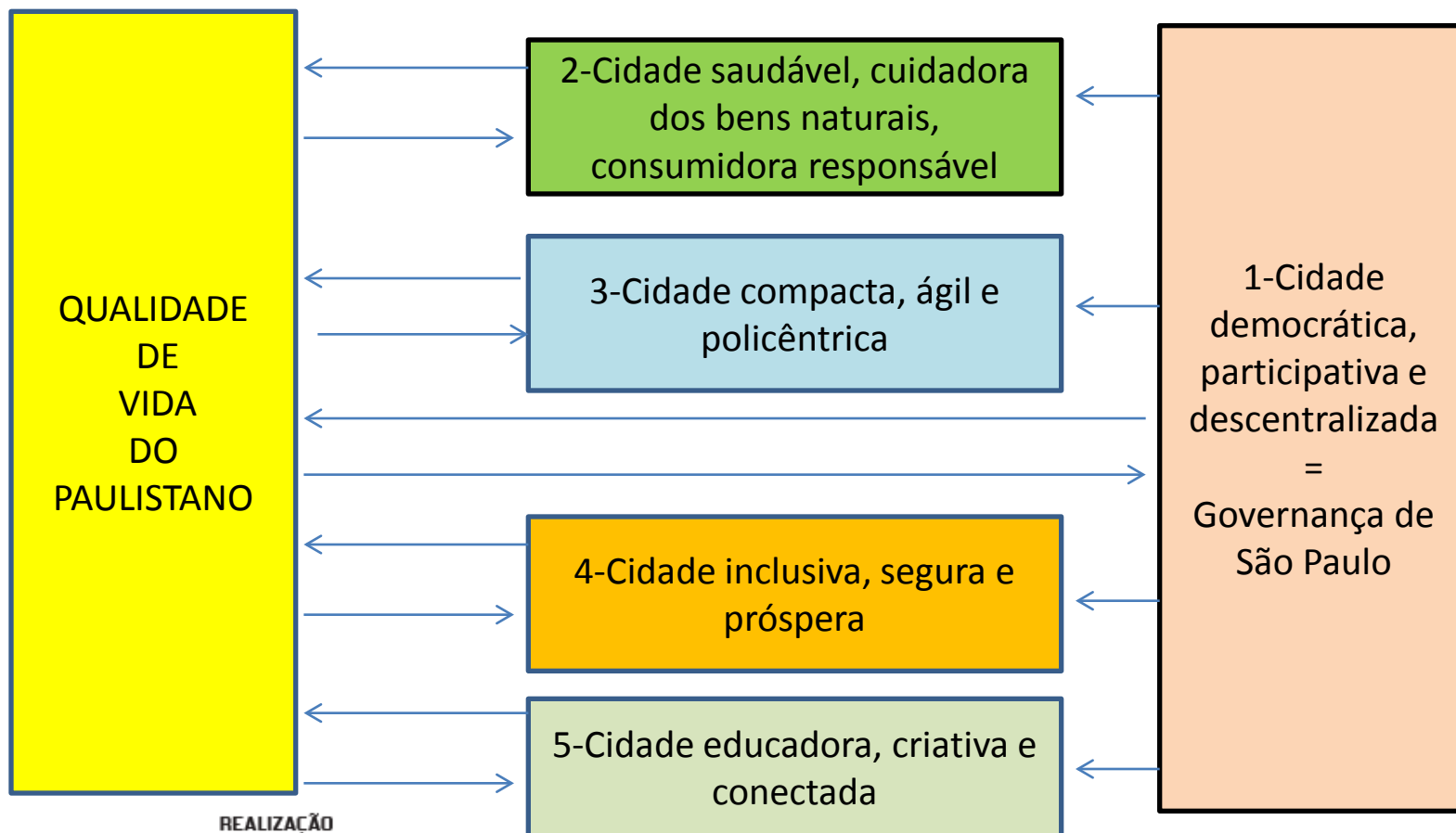
ETHOS



NOSSA  
SÃO PAULO



## 5 VISÕES DE SÃO PAULO



## CIDADE DE SÃO PAULO COMO:

### 1 - CIDADE DEMOCRÁTICA, DESCENTRALIZADA, PARTICIPATIVA

#### Diretrizes para melhoria da governança da Cidade de São Paulo

Planejamento de longo prazo e Planos de desenvolvimento

Gestão participativa, transparência e acesso à informação

Planejamento descentralizado e desenvolvimento local

**CIDADE DEMOCRÁTICA,  
DESCENTRALIZADA E  
PARTICIPATIVA  
= QUALIDADE DE VIDA**

Órgãos municipais com políticas integradas

Planos conjuntos com cidades vizinhas

REALIZAÇÃO



## DIRETRIZ: Planejamento de longo prazo e planos de desenvolvimento

INDICADOR: Plano de longo prazo para a cidade.

META: Ter planos com abrangência de 3 mandatos (12 anos), com revisão a cada 4 anos.



**Sydney Sustentável 2030** (4 milhões de habitantes) - Cidade global, competitiva e inovadora. Liderar o desempenho ambiental; integrar o transporte; cidade interligada; cidade para pedestres e ciclistas, com centros “vivos” e para todos; cidade cultural e criativa.

Em 2006, **Nova Iorque** (8,4 milhões de habitantes) lançou o **PlaNYC 2030**. Contou com ampla participação cidadã e as metas definidas prioritárias foram organizadas em 6 eixos temáticos: terra, água, transporte, energia, ar e mudança climática.



REALIZAÇÃO



ETHOS



NOSSA  
SAO PAULO

## DIRETRIZ – Gestão participativa, transparência e acesso à informação

INDICADOR: Espaços de participação deliberativos e audiências públicas na cidade

META: Secretarias e órgãos executivos com conselhos deliberativos e com audiências públicas para projetos e orçamento.

INDICADOR: Orçamento executado de forma participativa

META: 100% do orçamento municipal definido por meio de processos participativos



Iniciado na cidade de **Porto Alegre** (1,4 milhões habitantes), o **Orçamento Participativo** é um importante instrumento de planejamento que se adéqua às necessidades locais. O OP favorece o diálogo entre o governo municipal e a população, e tenta superar as desigualdades nas condições de vida dos moradores da cidade.

REALIZAÇÃO



## DIRETRIZ – Planejamento descentralizado e desenvolvimento local

INDICADOR: Número de distritos ou bairros com Plano de Bairro.

META: Ter pelo menos 96 Planos de Distritos ou bairros implementados.

INDICADOR: Volume de recursos orçamentários direcionados para as subprefeituras, por ano, por subprefeitura.

META: Canalizar pelo menos 25% do orçamento total anual do município para os orçamentos específicos das subprefeituras até 2013, 50% até 2017 e 70% até 2022.



REALIZAÇÃO

O Departamento de Desenho Urbano de Malmo (Suécia) desenvolve projetos em distintas regiões da cidade, que acabam virando pilotos para os demais bairros. Como resultados, podem ser vistos ecobairros, como o de Augustenborg e o distrito de Vastra Hamnen, cujas propostas sustentáveis melhoraram significativamente a qualidade de vida dos seus moradores.

## DIRETRIZ – Órgãos municipais com políticas integradas

INDICADOR: Compras públicas sustentáveis.

META: Ter 100% de compras públicas municipais sustentáveis e Certificadas.



**Viena (Áustria)** resolveu adotar uma política de **compras públicas sustentáveis**.

Criação de **critérios para a compra** de diferentes tipos de produtos e serviços;

**O projeto foi replicado** em outras cidades.

**Premiação no "Prêmio Internacional de Dubai para Melhores Práticas na Melhoria das Condições de Vida"**

REALIZAÇÃO



ETHOS



NOSSA  
SÃO PAULO

## DIRETRIZ – Planos conjuntos com cidades vizinhas

INDICADOR: Número de consórcios intermunicipais criados.

META: Ter funcionando planejamentos urbanos da cidade de São Paulo com municípios vizinhos, com pelos menos seis consórcios intermunicipais na Região Metropolitana de São Paulo e na área da bacia do Alto Tietê, nas áreas de mobilidade e transportes, meio ambiente, geração de trabalho e renda, políticas de inclusão social, desenvolvimento de pólos de economia verde e economia criativa.



Em 1996, foi iniciada a articulação entre 7 municípios com o objetivo de promover ações que favoreçam a coesão territorial e o desenvolvimento econômico e sustentável do território da Bacia Hidrográfica do Rio Ter (na Espanha). Um dos resultados foi a consolidação de um organismo supramunicipal com visão integrada e com foco no desenvolvimento sustentável local.

REALIZAÇÃO

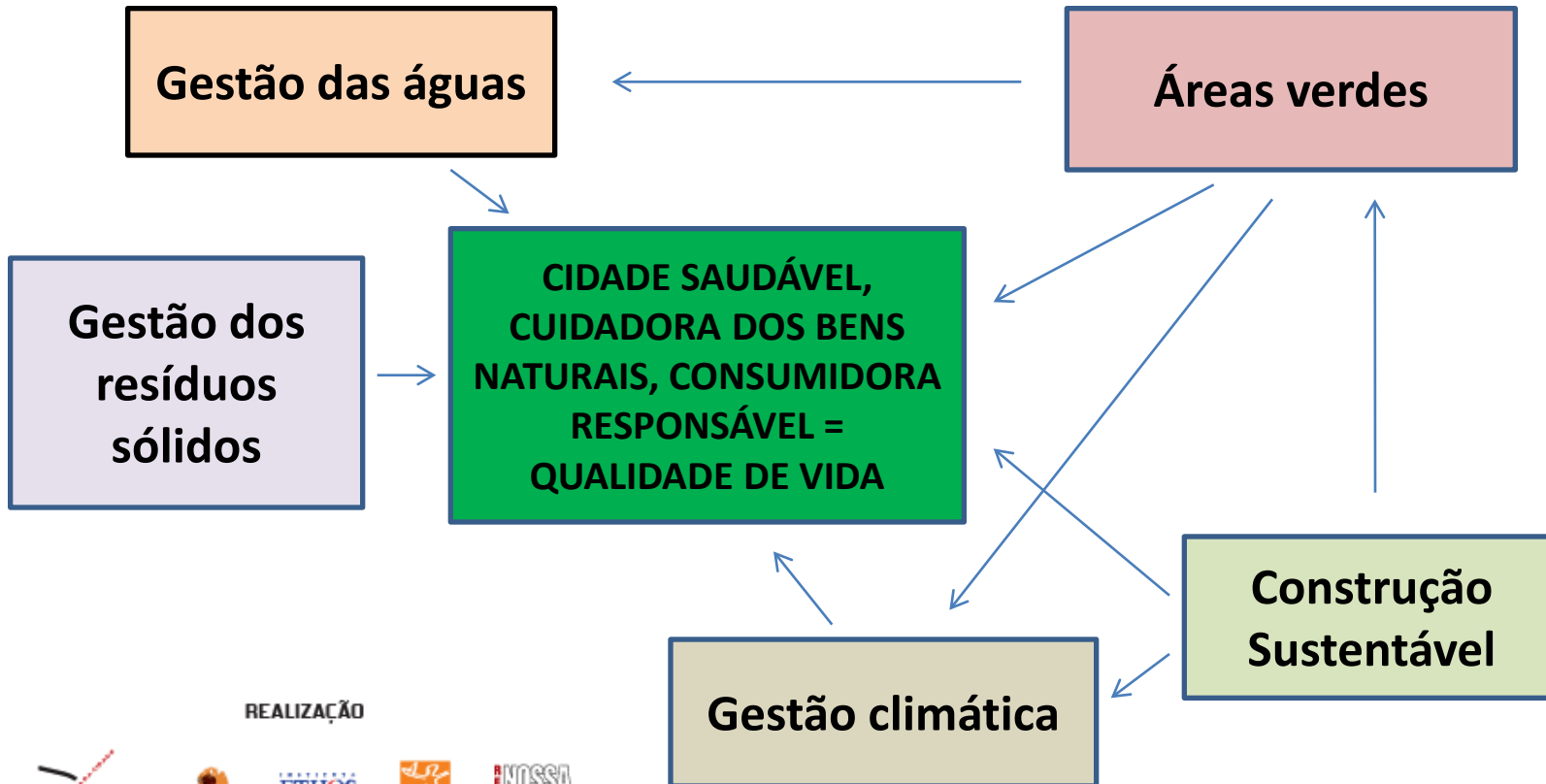


ETHOS



NOSSA  
SAO PAULO

## CIDADE DE SÃO PAULO COMO: 2 - CIDADE SAUDÁVEL, CUIDADORA DOS BENS NATURAIS, CONSUMIDORA RESPONSÁVEL





## DIRETRIZ – Gestão das águas

Resgatar os rios para convívio humano, lazer e mobilidade metropolitana.

INDICADOR: Extensão em km de rios descanalizados.

META: 100 km de rios descanalizados.

INDICADOR: Nº de estações medidoras da qualidade da água para cada rio ou córrego.

META: Triplicar o Nº estações medidoras da qualidade de água.

INDICADOR: Percentual de esgoto sem tratamento.

META: Tratar 100% do esgoto coletado

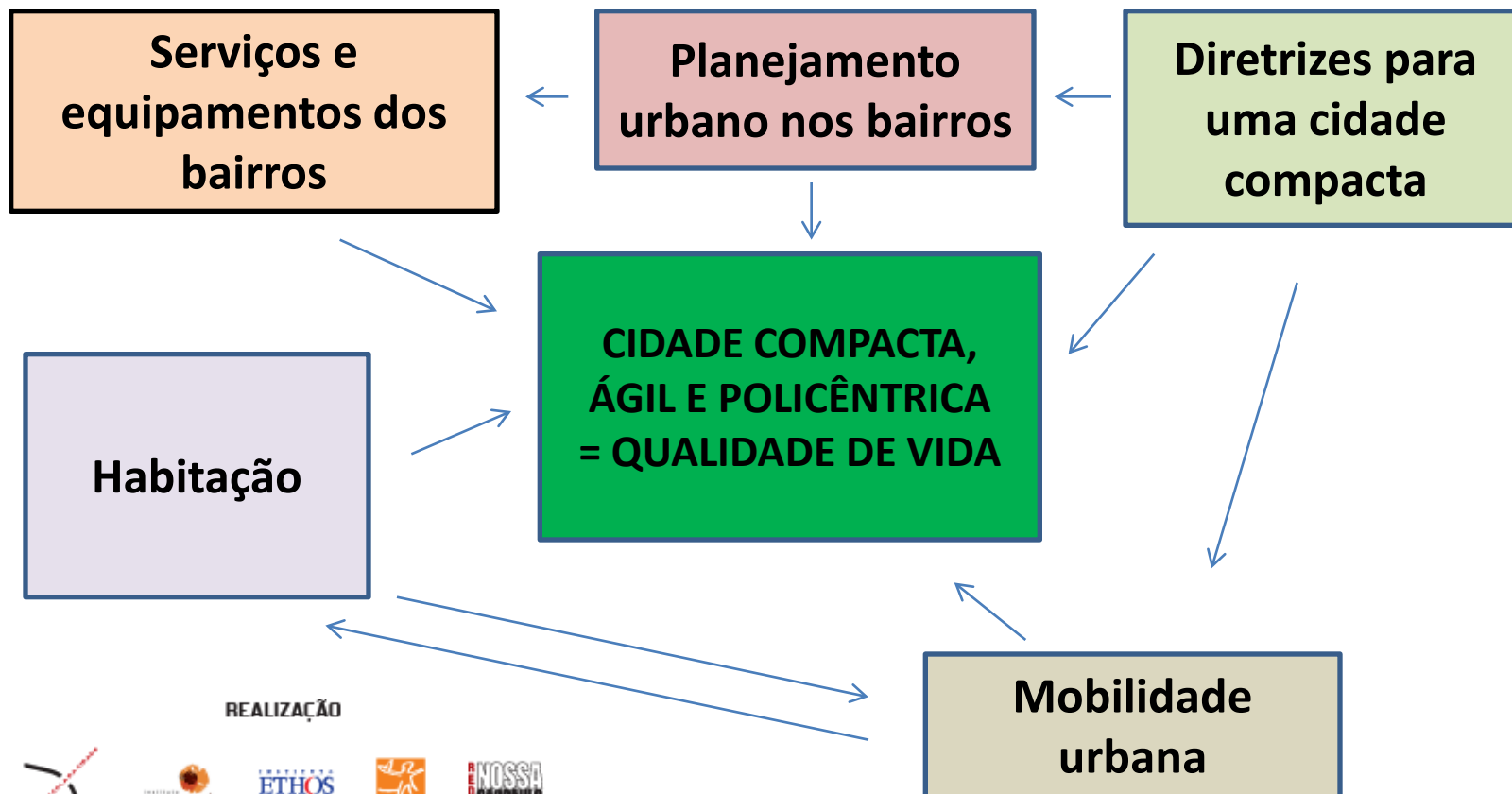


Seul, Coreia do Sul (11 milhões hab.) recuperou o rio Cheonggyecheon. Destruíu o viaduto que sufocava seu fluxo e o devolveu para a população, com a proposta de ser um elemento agregador do espaço público. O Cheonggyecheon de hoje possui peixes, vegetação nas margens, fontes de iluminação e pontos de visitação.

REALIZAÇÃO



## CIDADE DE SÃO PAULO COMO: 3 - CIDADE COMPACTA, ÁGIL, POLICÊNTRICA



REALIZAÇÃO



ETHOS



NOSSA  
SÃO PAULO

## DIRETRIZ – Melhorar a mobilidade urbana

INDICADOR: Percentual de km da rede de corredores exclusivos de ônibus sobre o total de extensão em km de vias da cidade.

META: Ter pelo menos 500 quilômetros de corredores exclusivos de ônibus (2010: estimado em 147 km).

INDICADOR: Porcentagem da frota de ônibus com acessibilidade para pessoas com deficiência.

META: 100% da frota de ônibus com acessibilidade (em setembro/2011 = 45,7%).

INDICADOR: Percentual de km de ciclovias permanentes sobre total de extensão em km de vias da cidade.

META: Pelo menos 5% do total de extensão das vias (+/- 875 km) com ciclovias (2010: +/- 70 km).

INDICADOR: Número de mortes em acidentes de trânsito por 10 mil habitantes.

META: Reduzir pelo menos pela metade o número de mortes no trânsito (2009 = 1,09)

REALIZAÇÃO



ETHOS



NOSSA  
SAO PAULO

## DIRETRIZ – Melhorar a mobilidade urbana

### SÃO PAULO 2022

INDICADOR: Tempo médio em minutos que as pessoas demoram para se deslocar.

META: Reduzir o tempo médio de deslocamento das pessoas em 33%, ou seja, para 1h50m (2010 = 2h42m).

INDICADOR: Número de viagens por modo coletivo.

META: Pelo menos 45% do total de viagens (deslocamentos feitos por modo coletivo (2007=36,7%). INDICADOR: Extensão da rede de metrô em quilômetros.

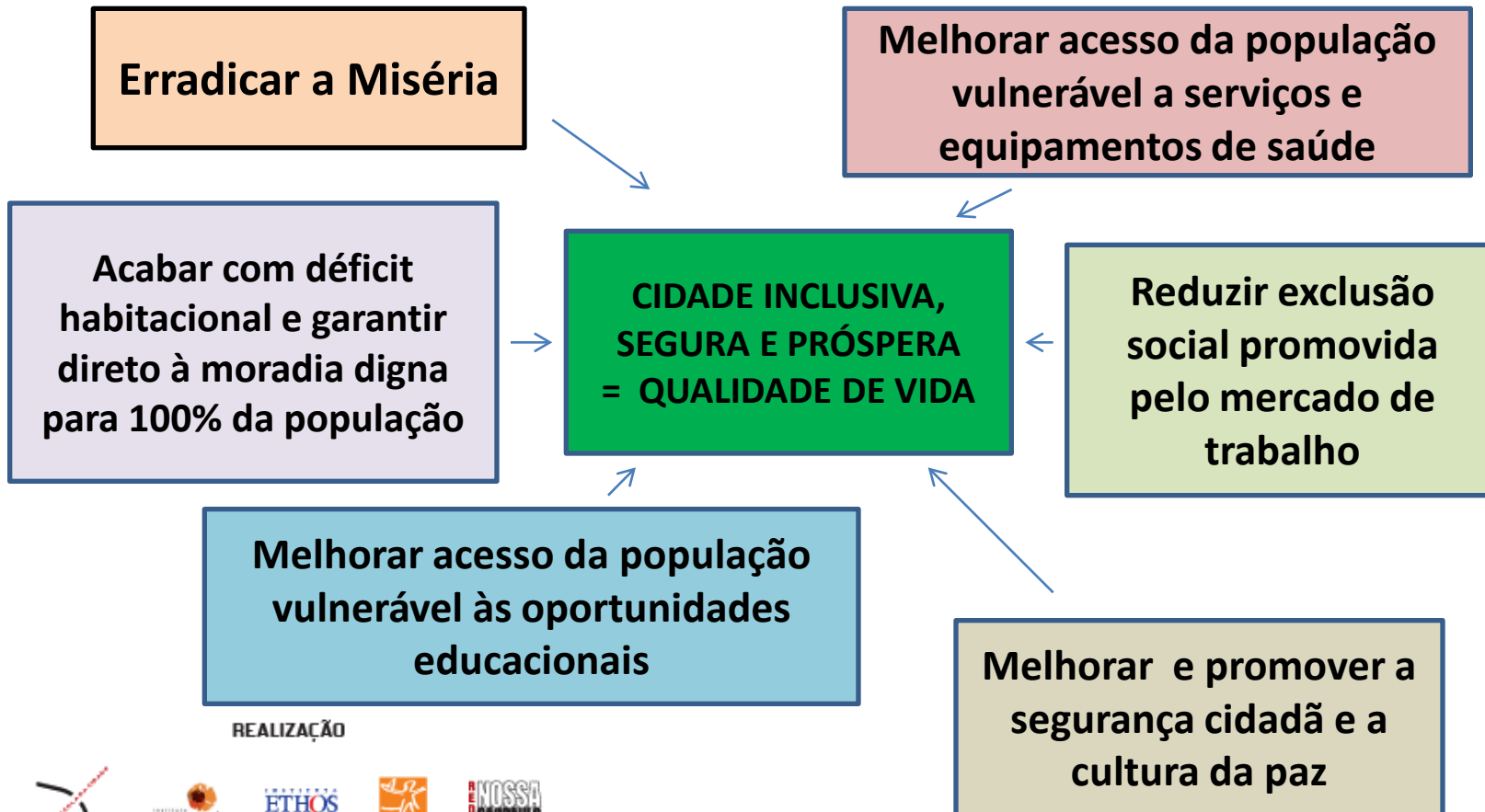
META: Pelo menos mais 70 km de metrô (conceito de metrô pesado), atingindo pelo menos 140 km (sem contar monotrilho ou similares) (2011= cerca de 70 km).



REALIZAÇÃO

**O Plano Diretor de Mobilidade Urbana de Lyon - França** (1,7 milhões) combinou vários objetivos - redução do tráfego automóvel, o desenvolvimento do transporte público, o estímulo à locomoção de bicicleta e a pé, a redução do número de acidentes e da poluição - além de promover a igualdade social e a redistribuição do espaço urbano.

## CIDADE DE SÃO PAULO COMO: 4 - CIDADE INCLUSIVA, SEGURA E PRÓSPERA



REALIZAÇÃO



## **DIRETRIZ – Acabar com déficit habitacional e garantir acesso à moradia digna para 100% da população**

INDICADOR: Porcentagem da população urbana que reside em favela.

META: Reduzir a 0% a população que residem em domicílios considerados favelas (2010 = 10,7%).

INDICADOR: Número de domicílios em cortiços requalificados.

META: 100% dos domicílios em cortiços requalificados (2009 = 80.389 a requalificar).

INDICADOR: Número de domicílios em áreas de mananciais requalificados.

META: 100% dos domicílios em áreas de mananciais requalificados (ano 2009 = 166.779 a requalificar).

INDICADOR: Porcentagem da população em situação de rua (moradores de rua).

META: Reduzir para 0% a porcentagem de população moradora de rua no total da população (2009 = 0,12%).

REALIZAÇÃO

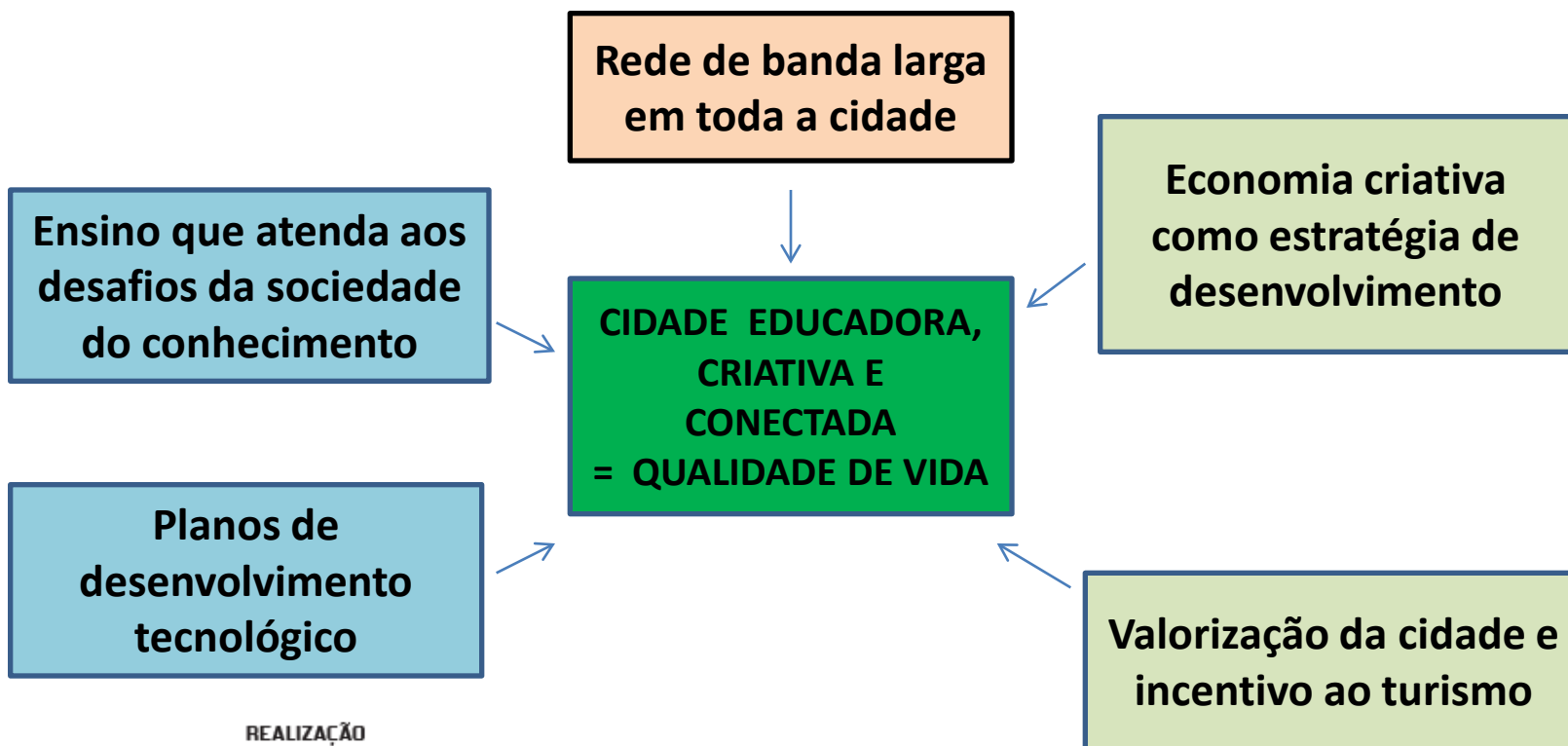


ETHOS



NOSSA  
SAO PAULO

## CIDADE DE SÃO PAULO COMO: 5 - CIDADE EDUCADORA, CRIATIVA E CONECTADA



REALIZAÇÃO



## DIRETRIZ – Rede de banda larga para toda a cidade

INDICADOR: Domicílios com acesso à internet sobre o total de domicílios.

META: 100% dos domicílios com acesso à internet por banda larga de pelo menos 100 megabits.

INDICADOR: Porcentagem de escolas do ensino fundamental e médio com acesso à internet.

META: 100% das escolas de ensino fundamental e médio com acesso à internet.



**Piraí, RJ (Brasil)** – (26 mil hab.) O principal objetivo do programa Piraí Digital é a democratização do acesso aos meios de informação e comunicação, gerando oportunidades de desenvolvimento econômico e social, ampliando os horizontes da cidade por meio da utilização e gestão do conhecimento, da implantação de uma rede de transmissão de voz e dados, além das tecnologias de informação e comunicação, que permitem acesso à internet de banda larga.

REALIZAÇÃO



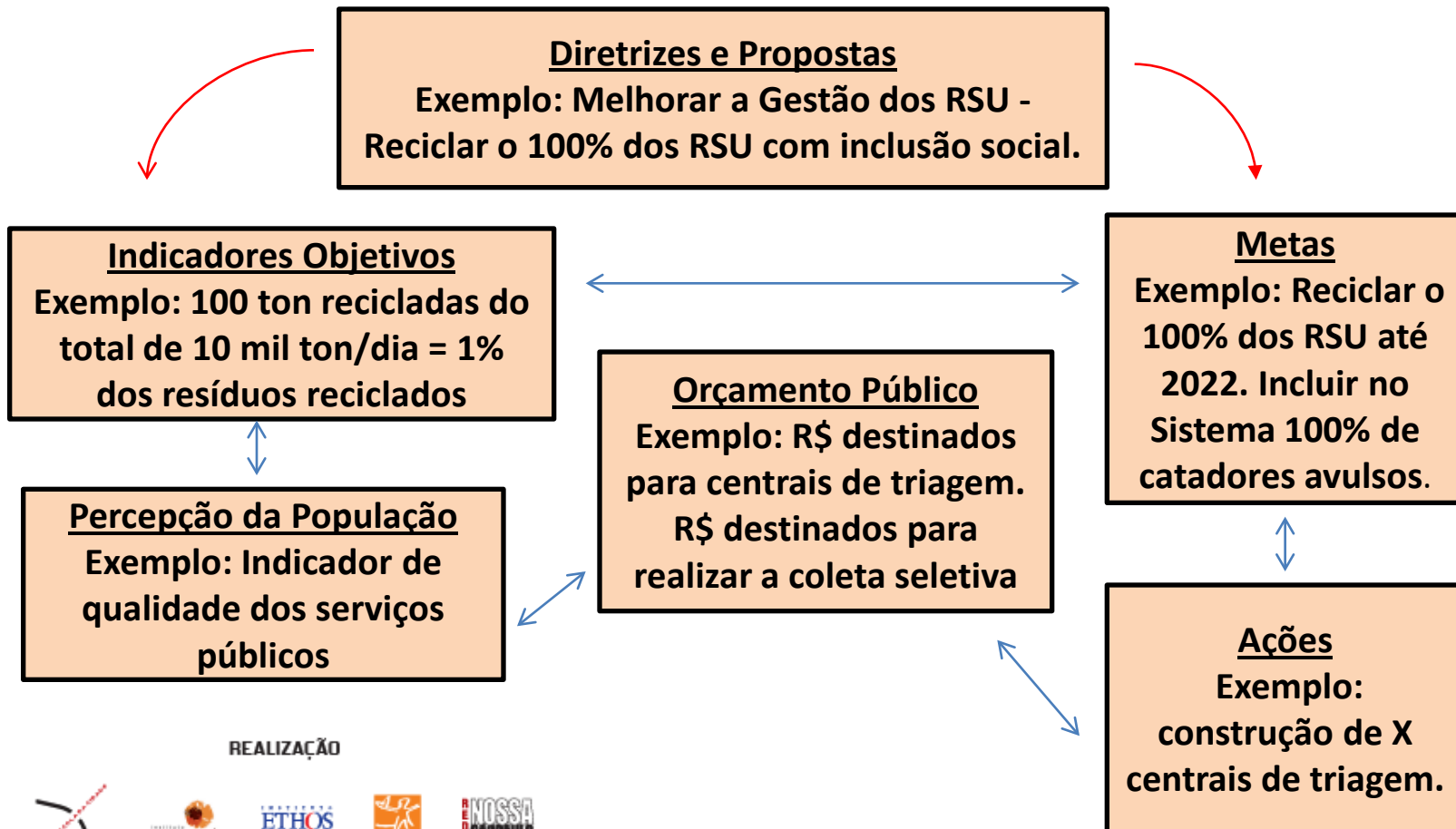
ETHOS



NOSSA  
SAO PAULO



## Cidade de São Paulo – Monitoramento por Indicadores



REALIZAÇÃO



## São Paulo 2022

- Fazer os paulistanos pensarem o futuro da cidade.
- Mostrar a importância da Governança – como São Paulo pode ser governada de forma descentralizada e participativa, melhor administrada, prestando contas de forma transparente.
- Promover processos participativos de planejamento e construção de políticas públicas.
- São Paulo 2022 como uma das fontes de Informações, diretrizes, propostas, indicadores e metas.
- Aproveitar oportunidade de discussão do Plano Diretor para que a população contribua na construção dos destinos de São Paulo nos próximos 10 anos – até 2022 – vigência do novo Plano Diretor.
- Acompanhe: [www.saopaulo2022.org.br](http://www.saopaulo2022.org.br)

REALIZAÇÃO



ETHOS



**É possível construir uma  
cidade de São Paulo diferente!**